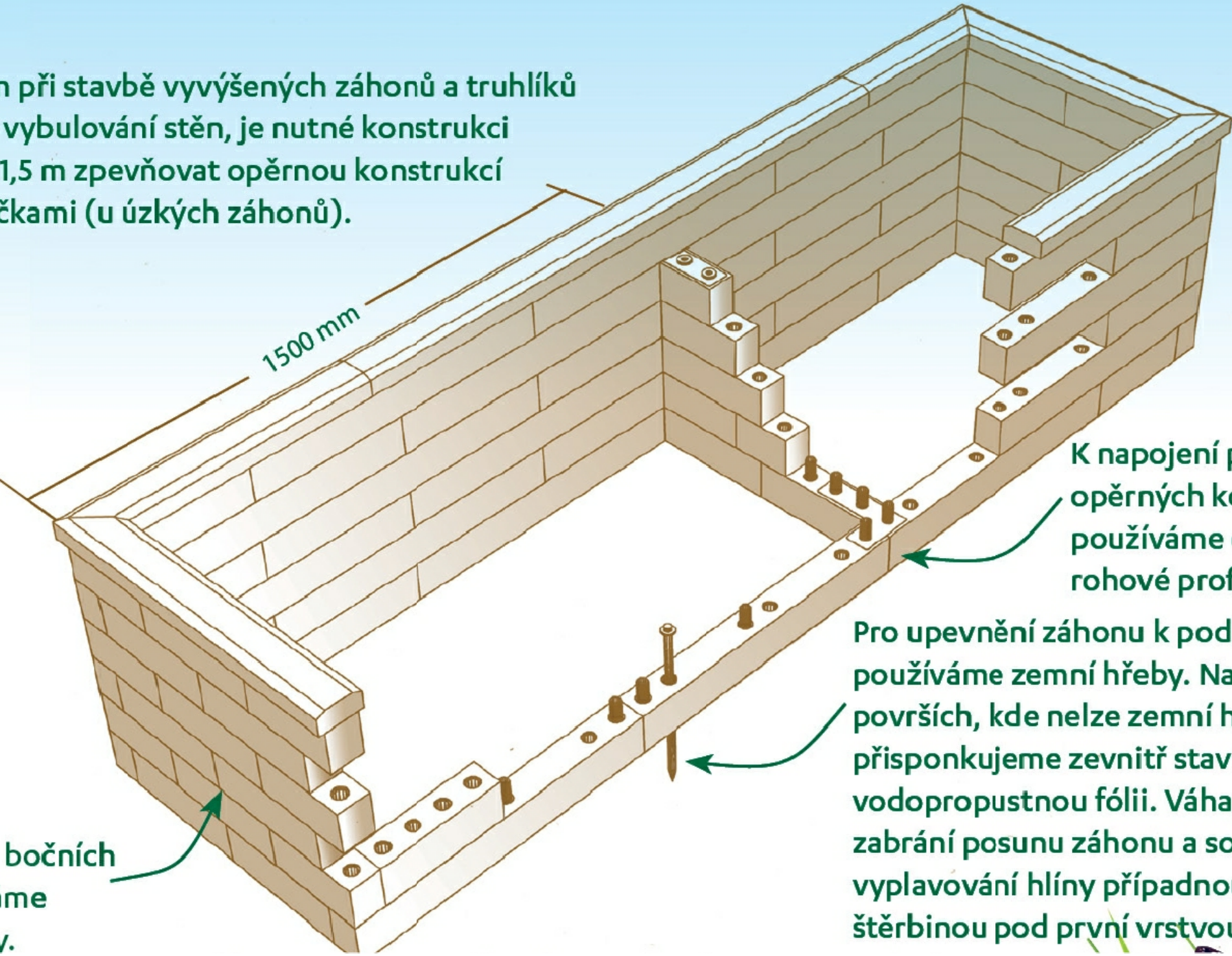


MONTÁŽNÍ POSTUP STAVBY ZÁHONKŮ - TRUHLÍKŮ

Stavíme truhlíky a vyvýšené záhony

Abychom při stavbě vyvýšených záhonů a truhlíků zabránili vybulování stěn, je nutné konstrukci každých 1,5 m zpevňovat opěrnou konstrukcí nebo příčkami (u úzkých záhonů).



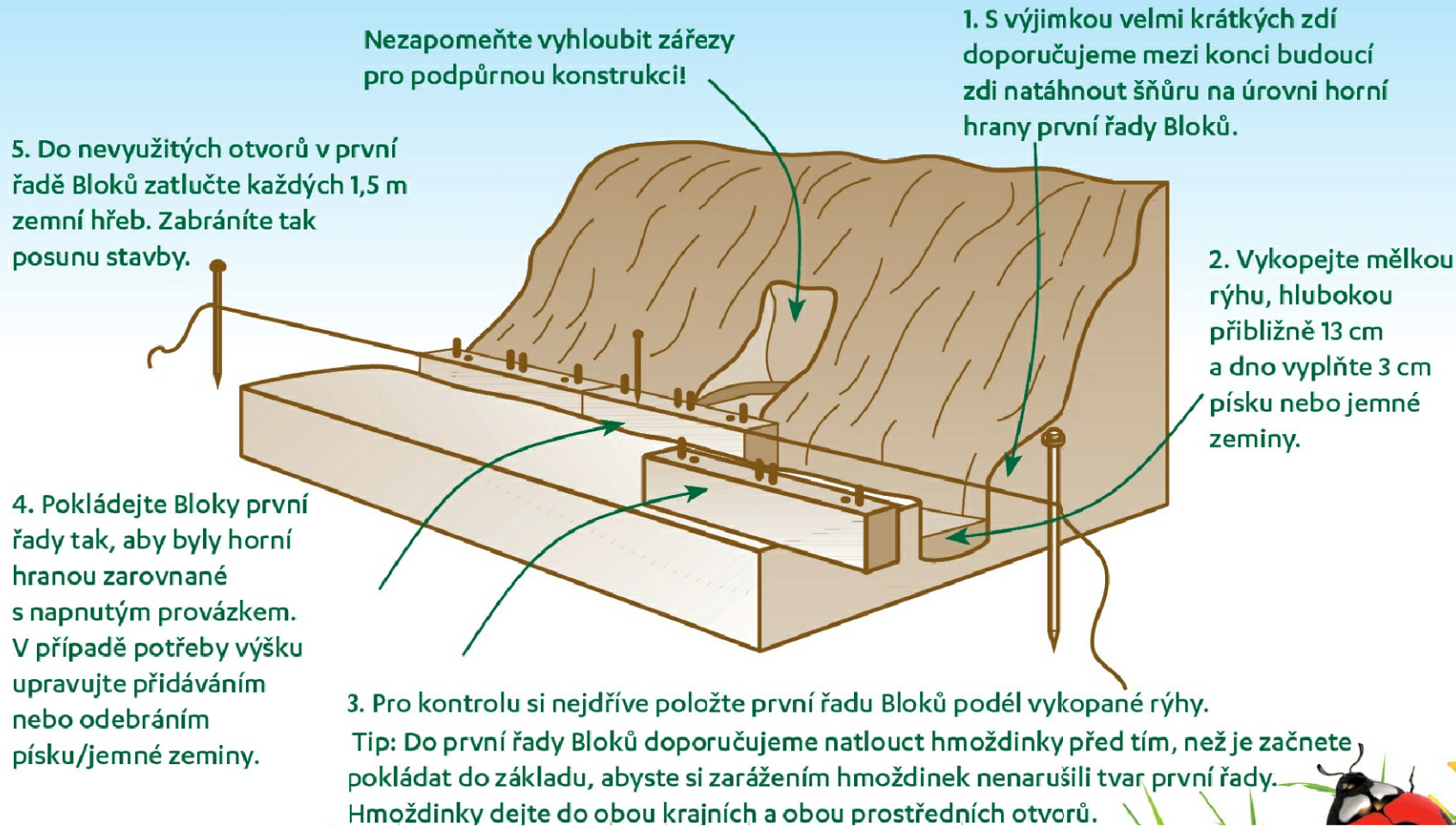
U krátkých bočních zdí používáme kratší Bloky.

K napojení příček nebo opěrných konstrukcí používáme ocelové rohové profily.

Pro upevnění záhonu k podkladu používáme zemní hřeby. Na tvrdých površích, kde nelze zemní hřeby použít, přispokojeme zevnitř stavby vodopropustnou fólií. Váha zeminy pak zabrání posunu záhonu a současně zamezí vyplavování hlíny případnou šterbinou pod první vrstvou.

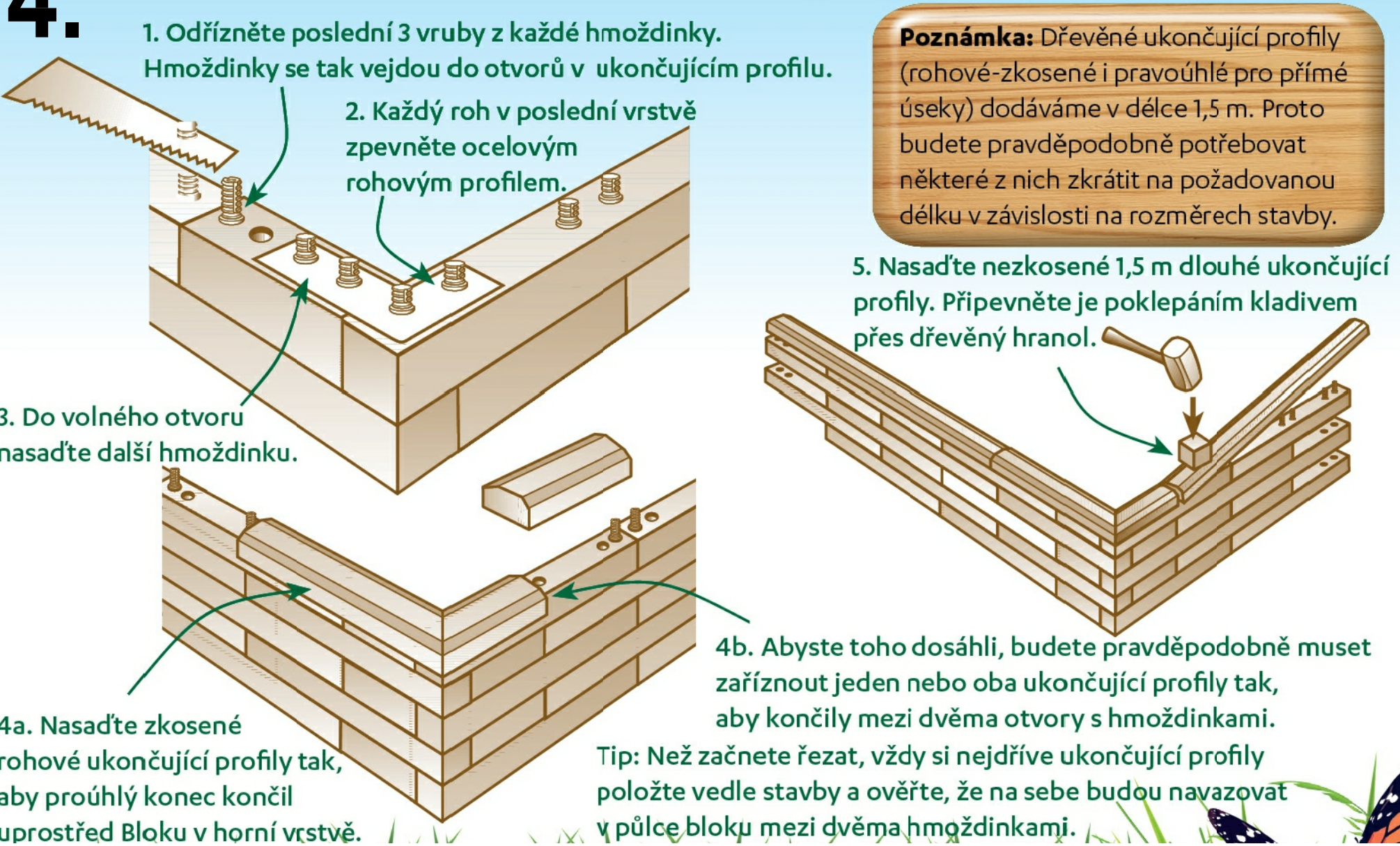
1.

Příprava terénu a položení první vrstvy Bloků



4.

Dřevěné ukončující profily

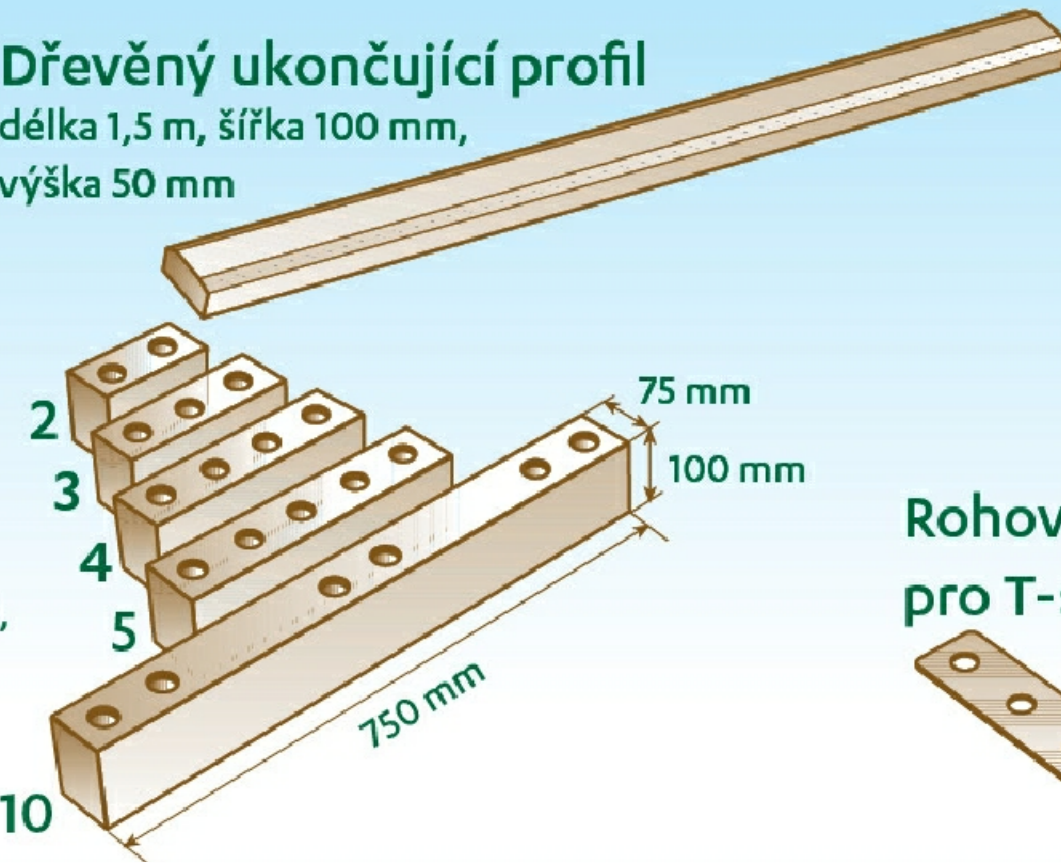


POUŽITÉ NÁŘADÍ, DRUHY SPOJŮ



Hmoždinky a klínky
Baleny po 25 ks společně se zatloukacím válečkem

Základní Blok 10 je dlouhý 750 mm
4 velikosti doplňkových Bloků se 2 (délka 150 mm), 3 (délka 225 mm), 4 (délka 300 mm) a 5 (délka 375 mm) otvory. Otvory jsou od sebe vzdáleny 75 mm. Výška všech Bloků je 100 mm, šířka 75 mm.



Zemní hřeb
400 mm galvanizovaný



Do první řady Bloků se hmoždinka zatlouče natěsno



Druhou řadu Bloků volně nasuneme na horní část hmoždinky



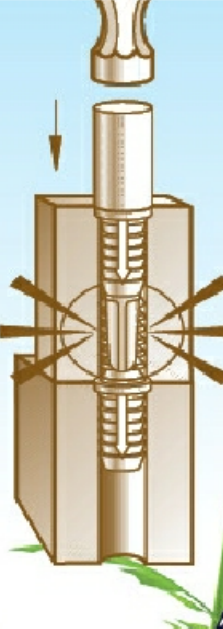
Zatloukací váleček chrání konec hmoždinky

Klíněk přesně nasedá do hmoždinky



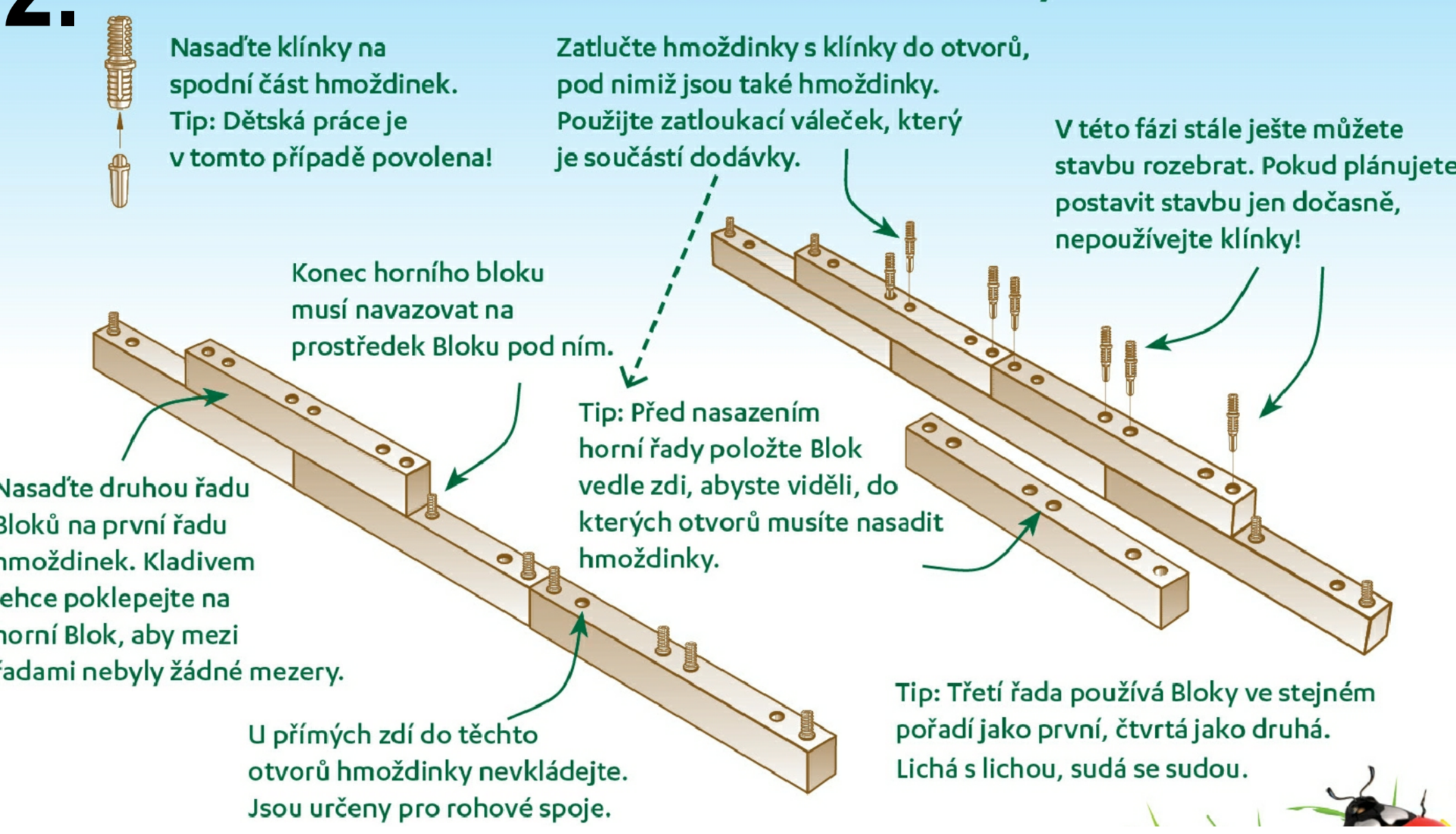
Hmoždinku s klínkem vsuneme do druhé řady

Jakmile hmoždinku zatloučeme, klíněk rozeprve a upevní hmoždinku ve spodní řadě



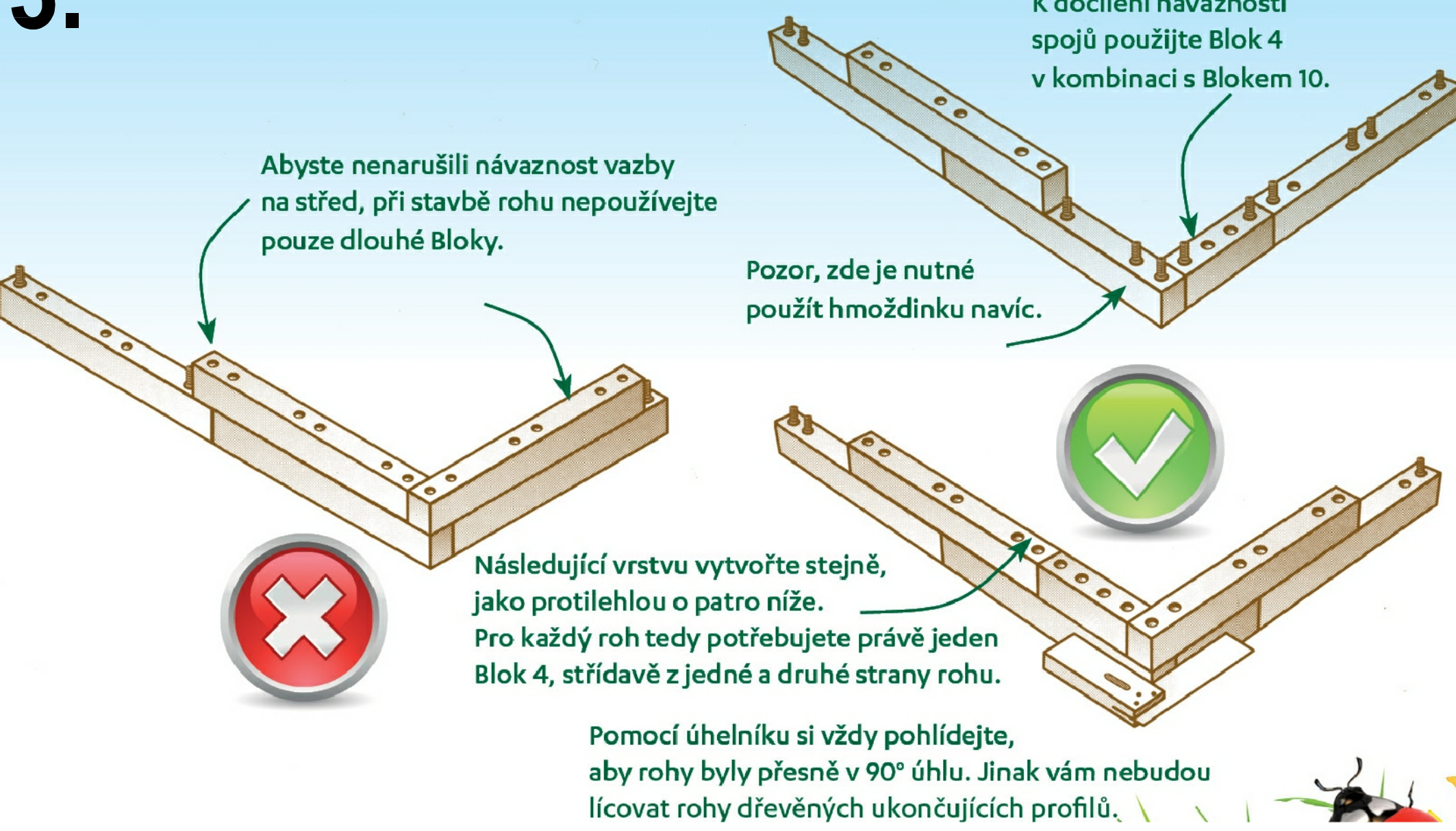
2.

Položení druhé a další řady



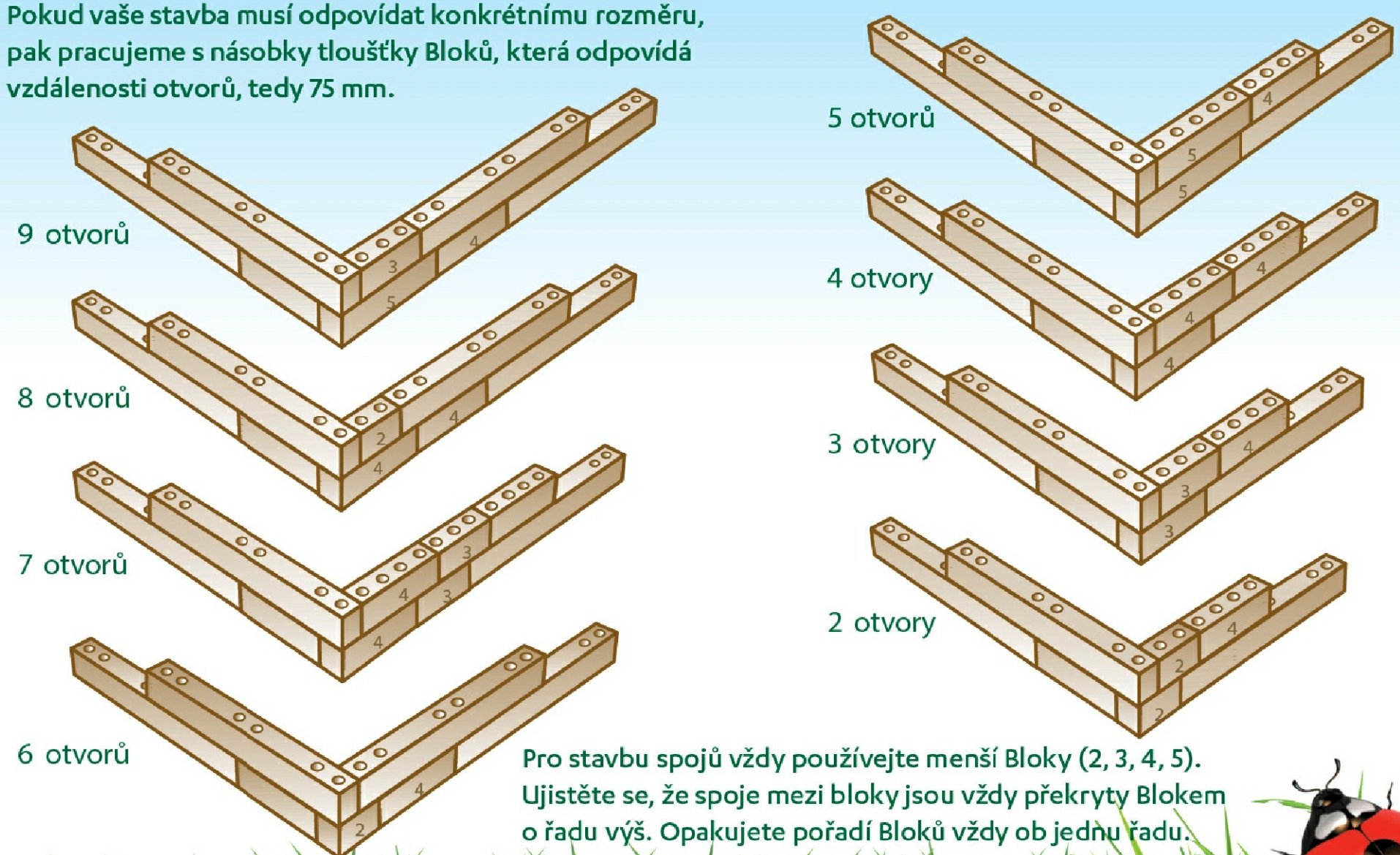
3.

Rohy



5.

Aby vše sedělo



Pozn.: Technická zpráva je nedílnou součástí projektové dokumentace.

Orientace 		PROJEKT K7 s. r. o. Nová 87 Hýskov 267 06 IČ: 054 12 625		Autorizační razítko	
ÚROVEŇ A = 252,30 m.n.m. ÚROVEŇ B = 255,50 m.n.m. ÚROVEŇ C = 256,70 m.n.m.		B.p.v.		Číslo paré:	
Autorský návrh:	Ing. arch. Kloda - Klodová	J. Plachty 26, 150 00, Praha 5		Číslo paré:	
Koordinace:	Ing. Kateřina Jirásková	Marianéské náměstí 2/2, Staré Město, Praha 1		Formát:	
Majitel:	Hlavní Město Praha	Bratři Venciliků 1073, 198 21 Praha 9		Datum:	
Investor:	Městská část Praha 14	k. ú. : Hloubětín		Stupeň:	
Katastr:	č. parc.: 2650 zahrada, 2651 objekt			Měřítko:	
Název akce:		POLYTECHNICKÁ ZAHRADA MŠ Chvaletická – Lehovec		Č. výkresu:	
Část projektu:		D - DOKUMENTACE		1:500	
Název dokumentu - výkresu:		VYVÝŠENÉ ZÁHONKY technologie realizace stavby		D06	