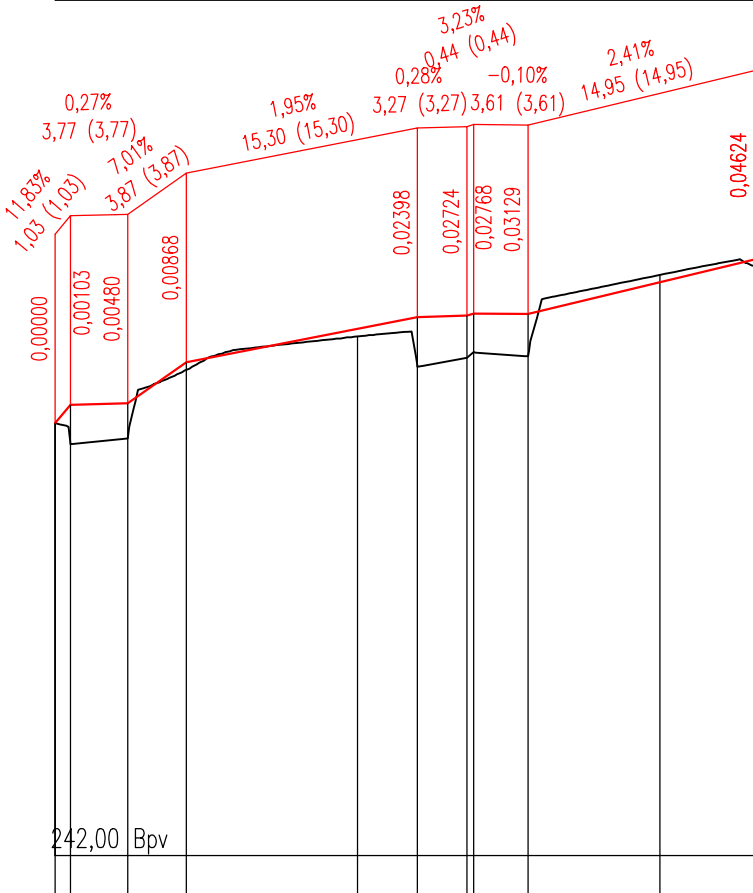


Podrobný podélný profil: ÚSEK G –
CHODNÍK ČESKOBRODSKÁ – SEVERNÍ STRANA M 1:500/50
Rozsah: km 0,00000 – km 0,04624

MĚSTO:
MĚSTSKÁ ČÁST:
KATASTRÁLNÍ ÚZEMÍ:
KOMUNIKACE:

HLAVNÍ MĚSTO PRAHA
PRAHA 14
KYJE
CHODNÍK

SKLONOVÉ POMĚRY:



SROVNÁVACÍ ROVINA:

ZMĚNA PŘÍČ. SKLONU:

KÓTY NIVELETY:

KÓTY TERÉNU:

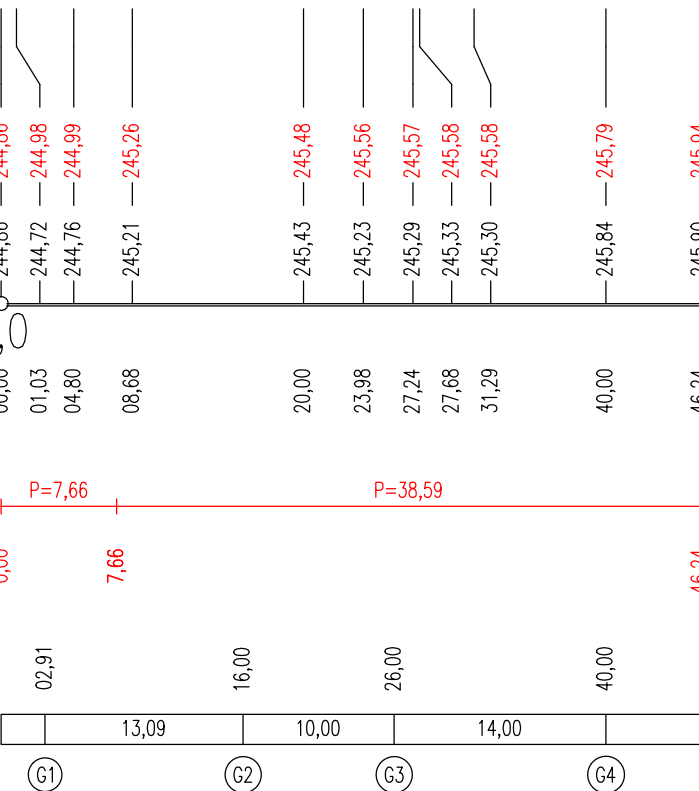
STANIČENÍ:

SMĚROVÉ POMĚRY:


STANIČENÍ PŘ. ŘEZŮ:

VZDÁLENOST PŘ. ŘEZŮ:


ČÍSLA PŘ. ŘEZŮ:



ČÍSLO REVIZE	DATUM REVIZE	POPIS REVIZE
2.	----	----
1.	----	----

GENERALNÍ PROJEKTANT:		SOUŘADNICOVÝ SYSTÉM S-JTSK VÝŠKOVÝ SYSTÉM B.P.V.	OTISK RAZÍTKA:
	PROJEKCE DOPRAVNÍ FILIP s.r.o. Švermova 1338, 413 01 Roudnice nad Labem tel.: 416 831 624 IČO: 28714792, DIČ: CZ28714792 HIP: Ing. Vít Ondráček		

Investor:	MČ Praha 14
KÚ:	Kyje (731226), Hloubětín (731234)

Zodpovědný projektant: Ing. Josef Filip, Ph.D.		<div>ZPRACOVATEL ČÁSTI:</div>  PROJEKCE DOPRAVNÍ
Vypracoval: Ing. Vít Ondráček		

Datum:	09/2021	Číslo zakázky:	19-046-3	Formátů A4:	2	Stupeň:	DPS	
Zakázka:	IZOLAČNÍ ZELEŇ ČESKOBRODSKÁ					Měřítko:	1:500/50	Paré:
Příloha:	PODÉLNÝ PROFIL - ÚSEK G - CHODNÍK ČESKOBRODSKÁ					Číslo přílohy:	D.102.3.2	